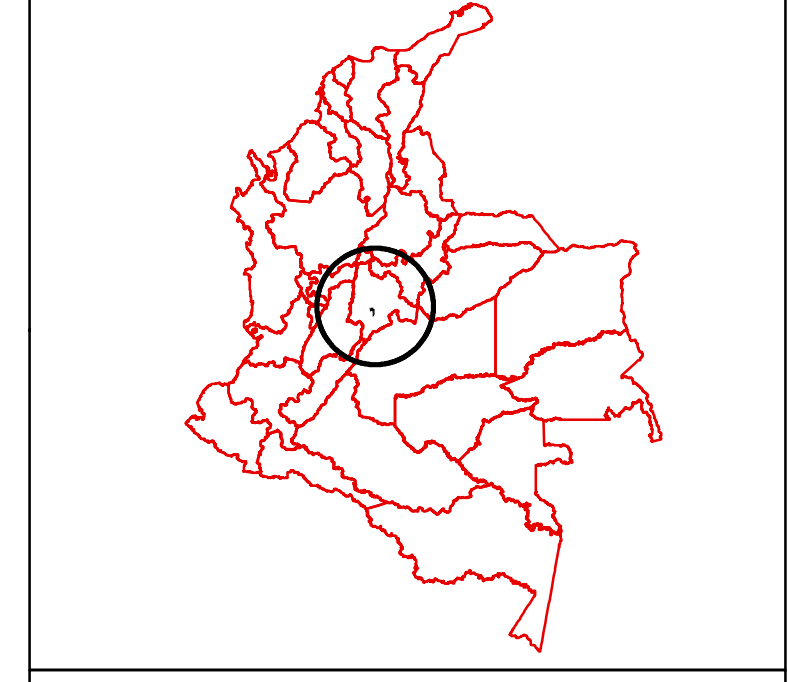
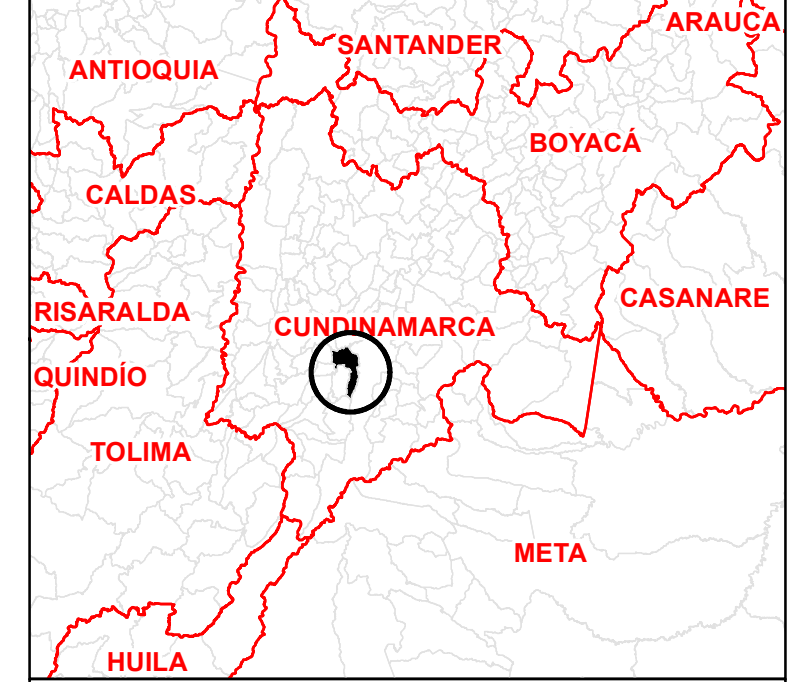


LOCALIZACIÓN A NIVEL NACIONAL



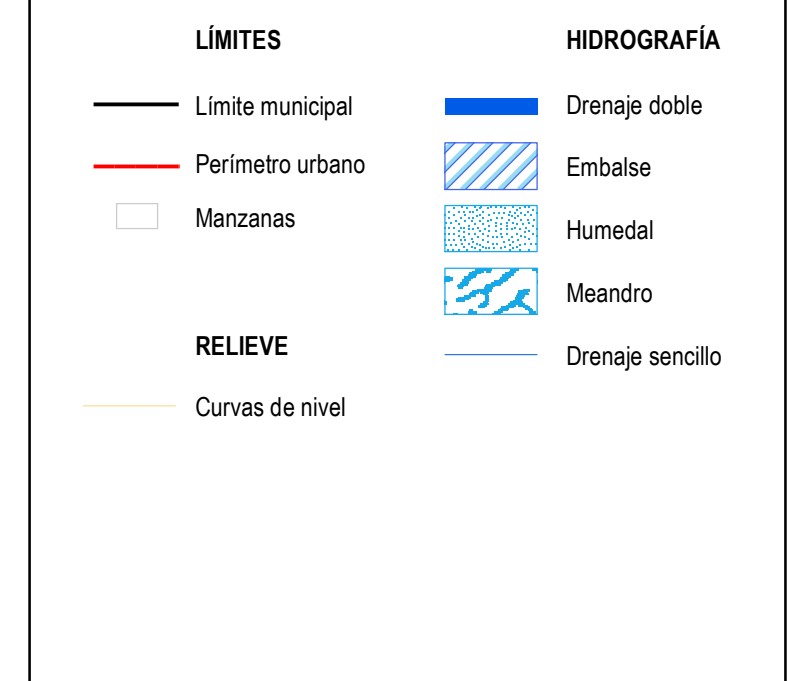
LOCALIZACIÓN A NIVEL DEPARTAMENTAL



LOCALIZACIÓN A NIVEL MUNICIPAL



CONVENCIONES



LEYENDA



REVISIÓN GENERAL DEL PLAN DE ORDENAMIENTO TERRITORIAL DEL MUNICIPIO DE SOACHA

ALCALDE:
Abog. Juan Carlos Saldarriaga Gaviria

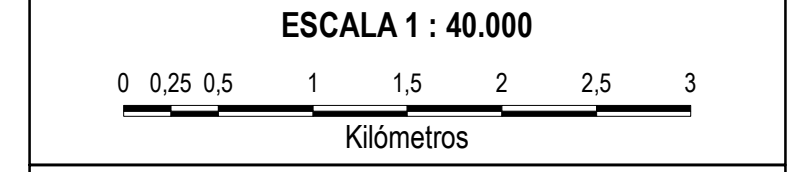
SECRETARÍA DE PLANEACIÓN:
Luz Marina Galindo

INTERVENTOR:
Christian Giovanni Alonso Sarmiento

CONTENIDO:
Suelo de Protección - Patrimonio

INFORMACIÓN DE REFERENCIA

Nombre:	MAGNA_Colombia_Bogota
Proyección:	Transversa_Mercator
Falso Este:	1000000.0
Falso Norte:	1000000.0
Meridiano Central:	-74.07750791666666
Factor de escala:	1.0
Latitud de origen:	4.595200416666666
Unidad lineal:	Metros (1.0)
Sistema de Coordenadas Geográficas:	GCS_MAGNA
Unidad angular:	Grados sexagesimales
Meridiano central:	Greenwich (0.0)
Datum:	D_MAGNA
Esferoide:	GRS_1980



ARCHIVO:

PG04-Suelo de protección Patrimonio

FECHA: Noviembre de 2.020	MAPA: PG04
-------------------------------------	----------------------